



Национальный статистический комитет Кыргызской Республики

Регионы Кыргызской Республики: построение системы мониторинга и оценки развития регионов

Жаркынбаева Айгуль Жалиловна
Заведующая отделом развития региональной
статистики и качества

Административно-территориальное деление Кыргызской Республики

Территория: 199,3 тыс. кв. км

Население: 6389,5 тыс. чел. (городское 34,0 %, сельское 66,0 %)

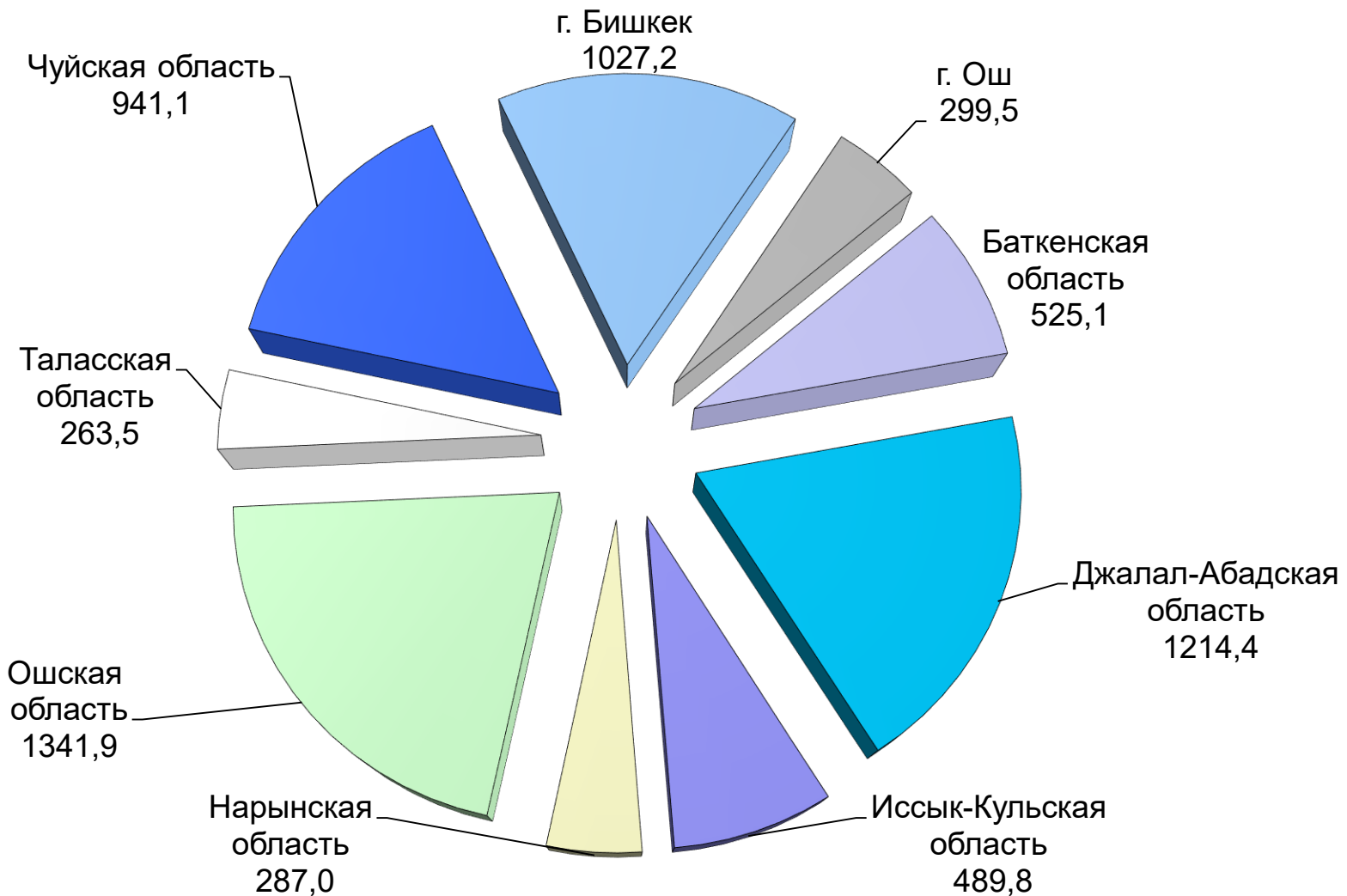
Административные сведения:

7 областей, 31 город, 40 районов и 453 айылных аймака



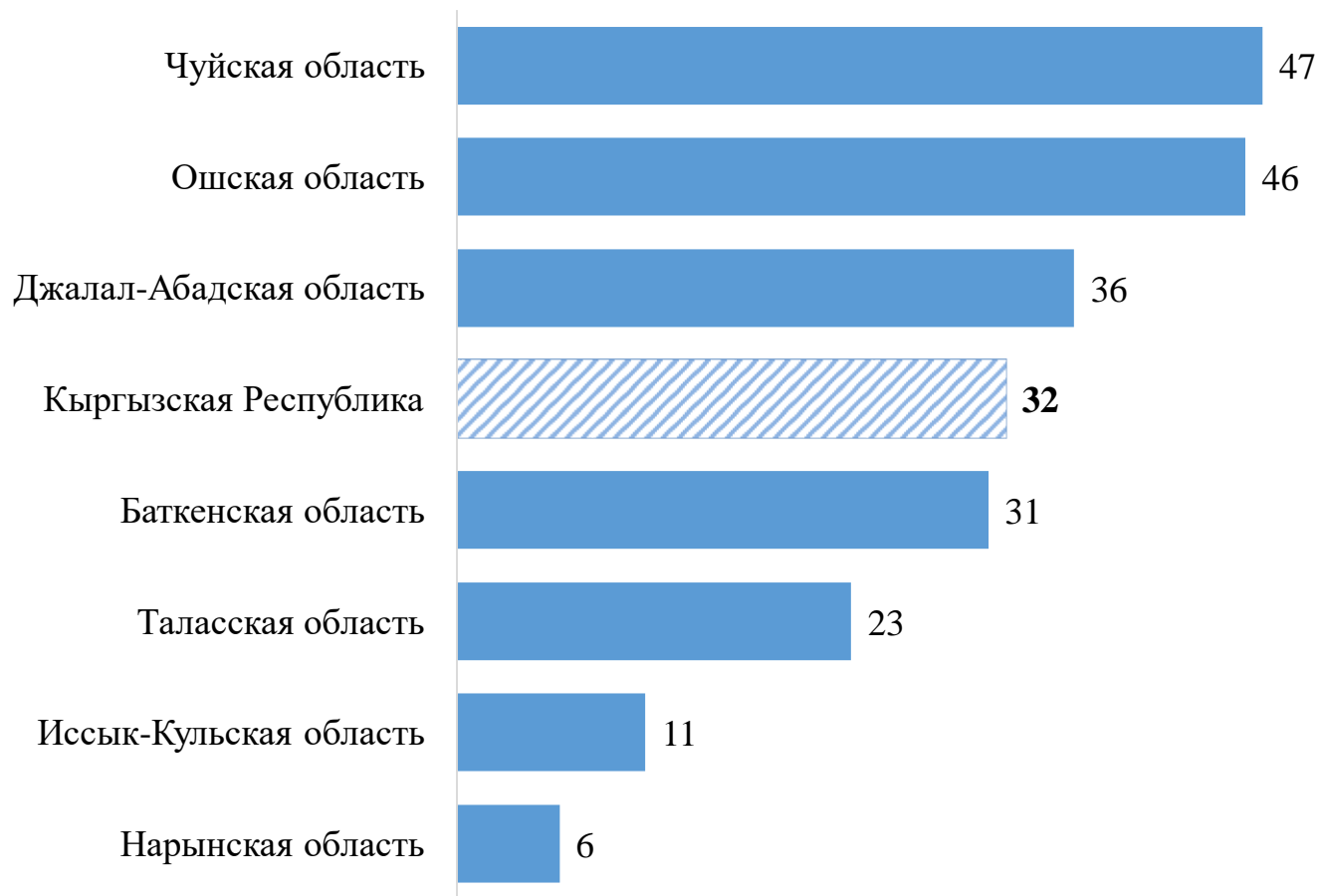
Население на 1 января 2019 года

(тыс.чел)



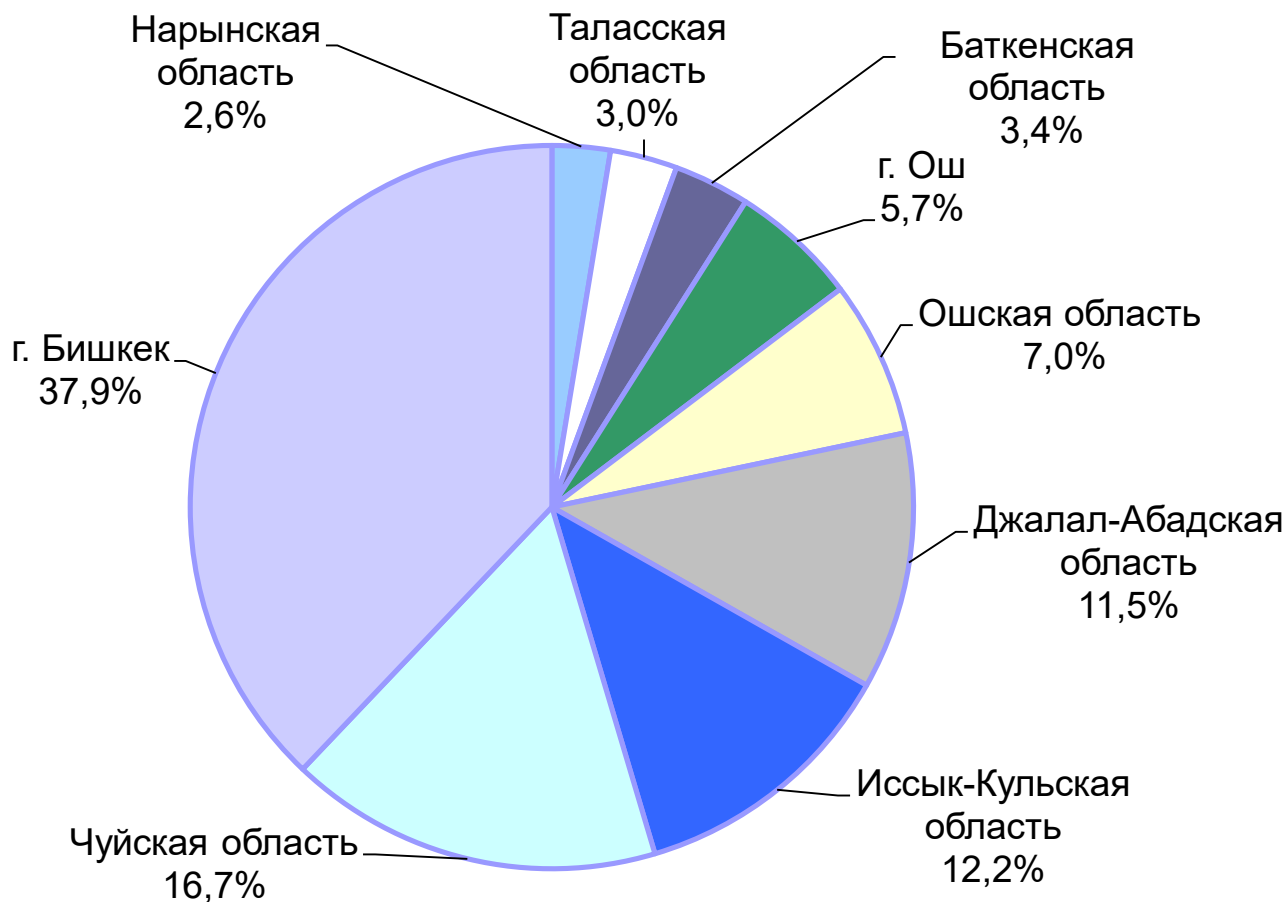
Плотность населения в 2018 году

(число жителей на 1 кв.км)



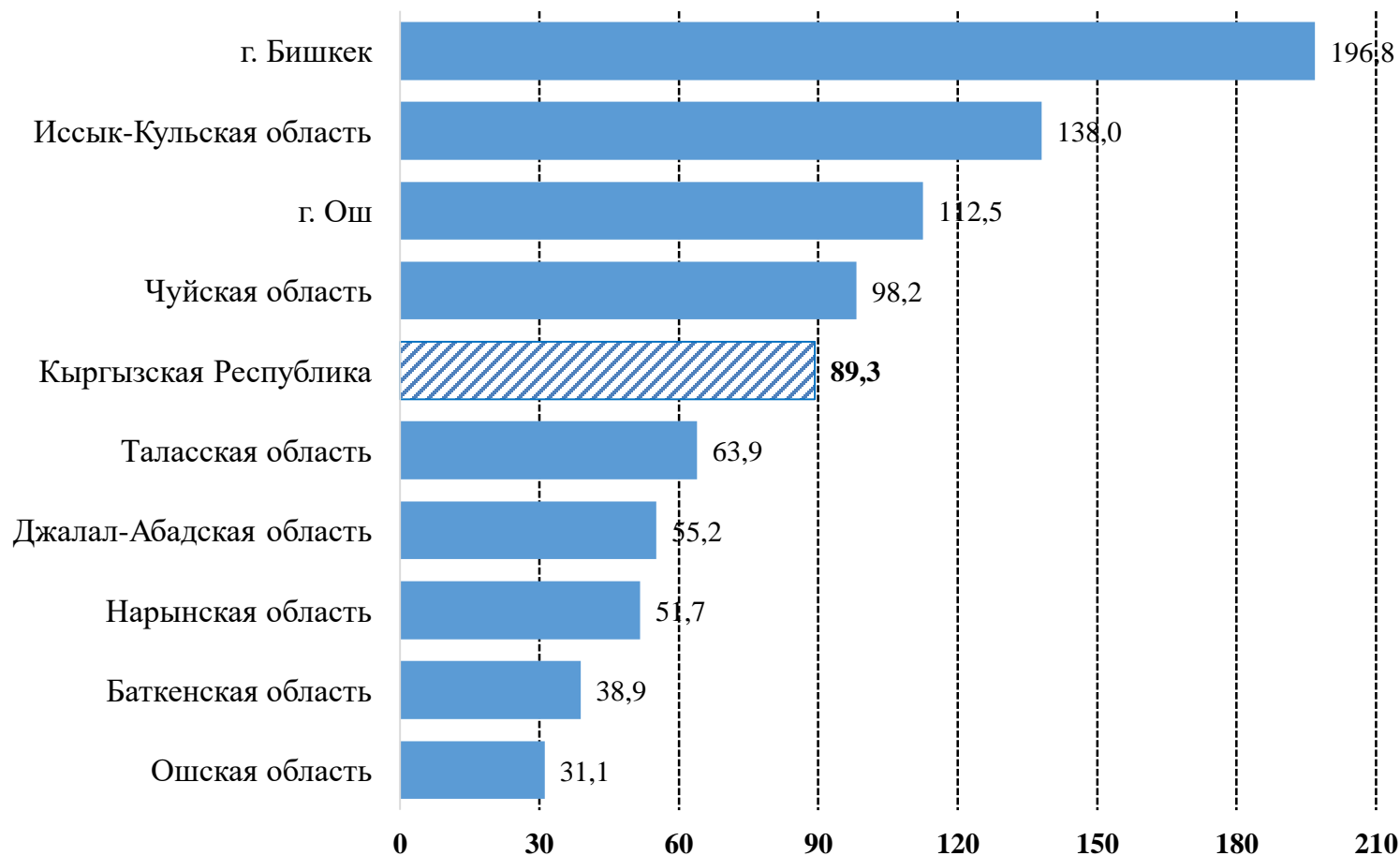
Валовой региональный продукт в 2017 году

(в процентах к общему объему по республике)



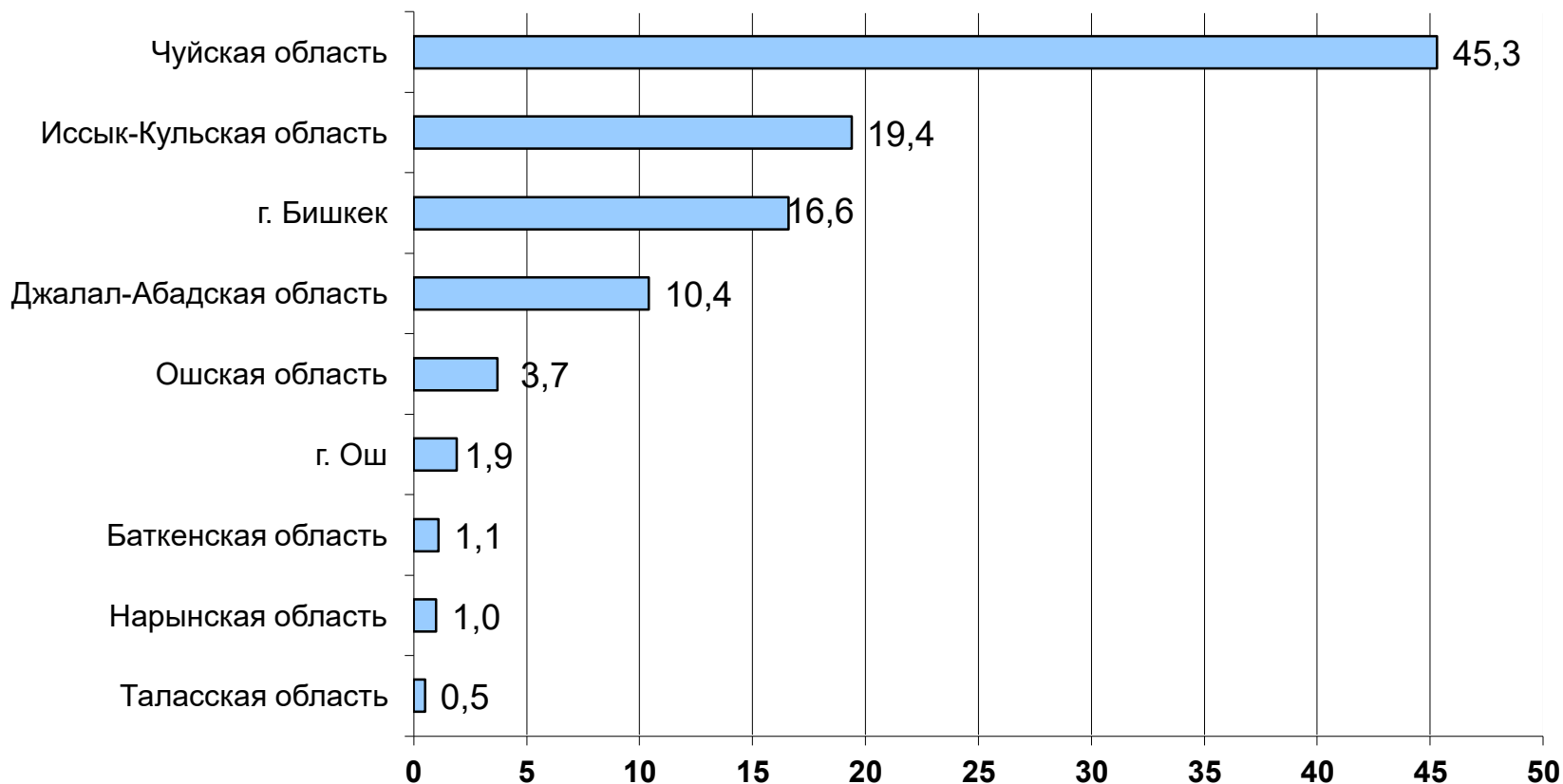
Валовой региональный продукт на душу населения в 2017 году

(тысяч сомов)



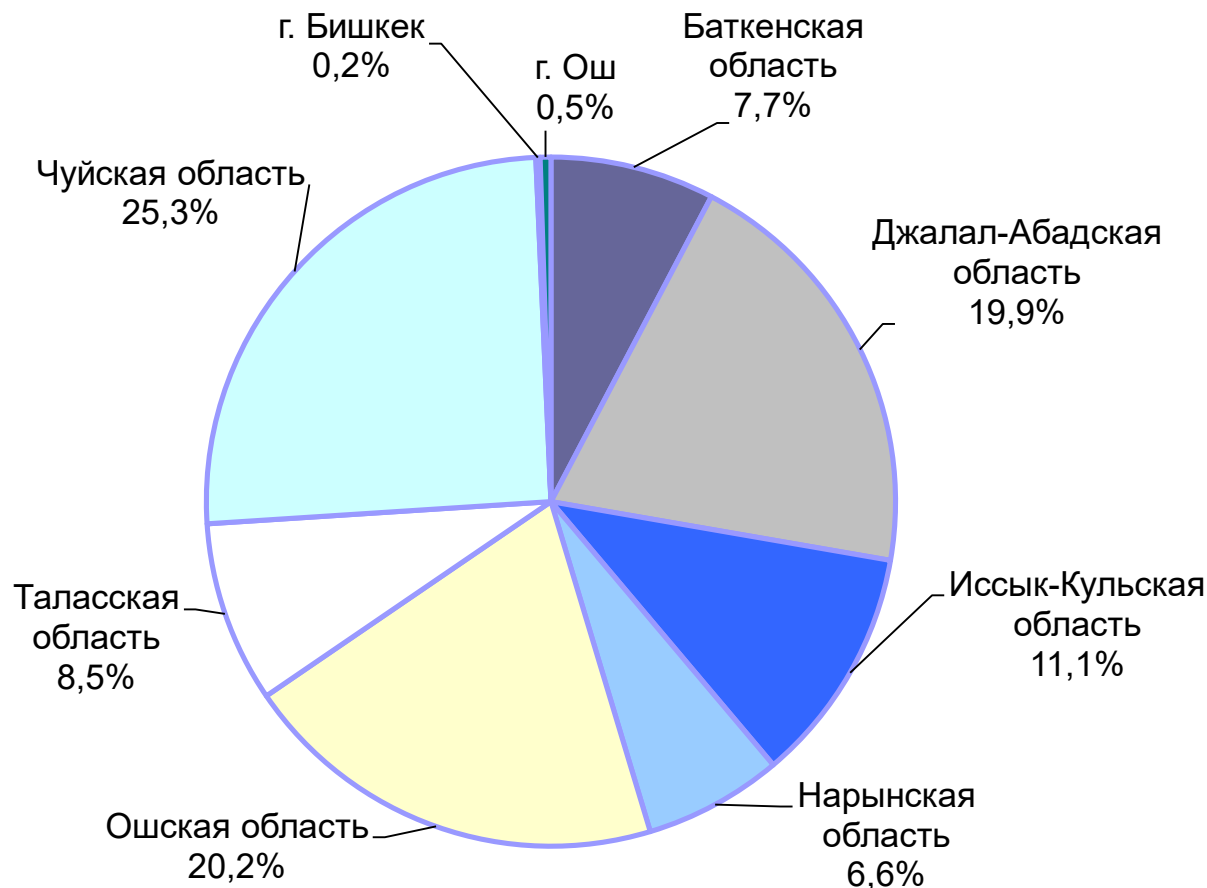
Продукция промышленности в 2018 году

(в процентах к общему объему по республике)



Валовая продукция сельского хозяйства в 2018 году

(в процентах к общему объему по республике)



«Санарип аймак»

МЕМОРАНДУМ О СОТРУДНИЧЕСТВЕ

между Государственным агентством по делам местного самоуправления и межэтнических отношений при Правительстве Кыргызской Республики и Национальным статистическим комитетом Кыргызской Республики
от 21 июня 2019 года

МЕЖВЕДОМСТВЕННЫЙ ПРИКАЗ

О создании рабочей группы по цифровизации похозяйственной книги
«Санарип Аймак» от 9 августа 2019 года №81

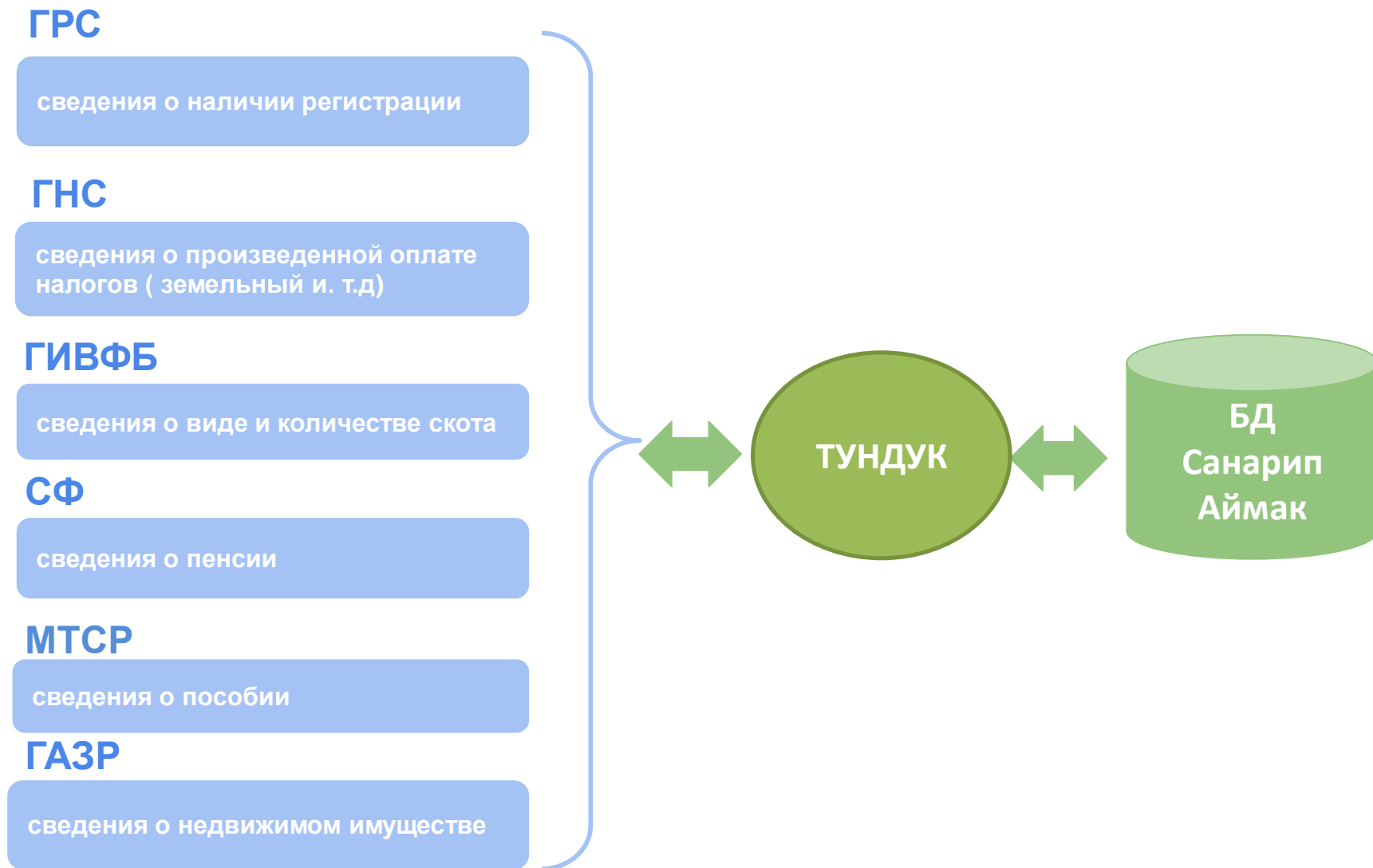


ПОХОЗЯЙСТВЕННАЯ КНИГА

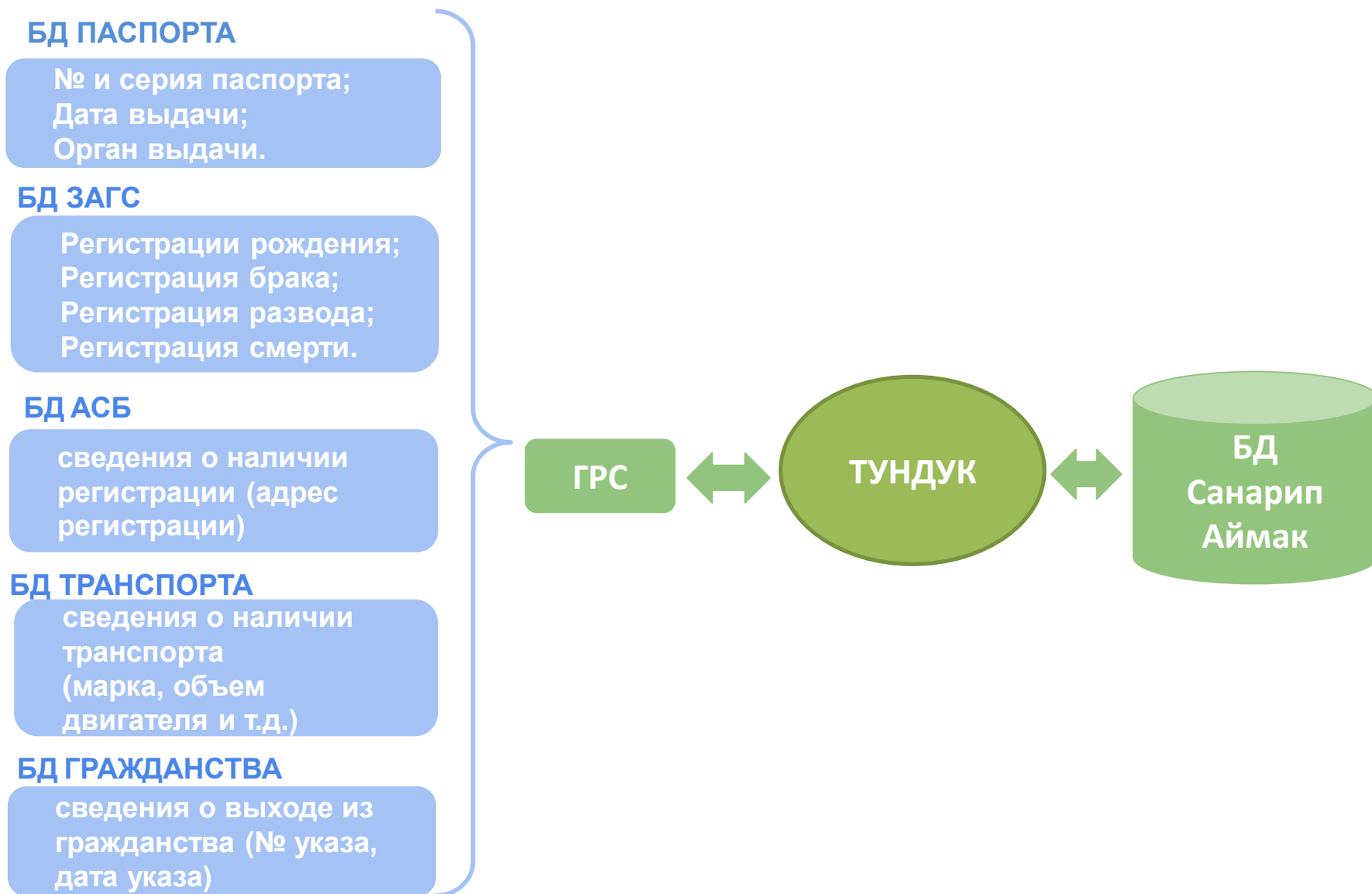
- Список членов домохозяйства
- Земля, находящаяся в частной собственности домохозяйства
- Скот, являющейся личной собственностью
- Жилой дом, являющийся личной собственностью домохозяйства
- Наличие транспортных средств
- Список временно проживающих



СВЕДЕНИЯ ИЗ БД ГОСУДАРСТВЕННЫХ ВЕДОМСТВ ЧЕРЕЗ СМЭВ ТУНДУК В АИС “САНАРИП АЙМАК”



СВЕДЕНИЯ ИЗ БД ГРС В АИС “САНАРИП АЙМАК”



ПРЕИМУЩЕСТВА “САНАРИП АЙМАК”




«Система шаблона анализа развития регионов Кыргызской Республики»

РАСПОРЯЖЕНИЕ Руководителя Аппарата Правительства Кыргызской Республики от 2 июля 2019 года №79 о создании межведомственной рабочей группы по разработке системы мониторинга и оценки социально-экономического развития регионов Кыргызской Республики

ПРОТОКОЛ заседания заседания межведомственной рабочей группы по разработке системы мониторинга и оценки социально-экономического развития регионов Кыргызской Республики №11-20 от 27 августа 2019 года



КЫРГЫЗСКАЯ РЕСПУБЛИКА			
Территория: 199,9 ² тыс. кв. км. ¹			
Население: 6389,5 тыс.чел. (городское 34,0 %, сельское 66,0 %)			
Административные сведения: 31 городов, 40 районов и 453 айылных аймака			
Экономическое развитие	2018	2019	%
Валовый региональный продукт (млн. сомов) / темп роста %	476331,2	530475,7	104,7
ВРП в текущих ценах на душу населения (тыс.сомов)	81777,8	89255,9	109,2
....			
Социальное развитие	2018	2019	%,+-
Среднемесячная заработная плата (сом)	15726	16451	104,6
Соотношение среднемесячной заработной платы к прожиточному минимуму трудоспособного населения, (%) отклонения +,-	286,0	306,6	20,6
.....			
Государственный бюджет	2018	2019	%
Доля доходов местных бюджетов в государственном бюджете (%)	13	14,7	113,1
Выполнение плановых показателей по сбору налогов (%), отклонения +,-	100,1	96,1	-4,0
Доля дотационных айылных аймаков, от общего количества айылных аймаков в области (%)	83,4	82,6	-0,9
....			
Инфраструктура	2018	2019	%,+-
Обеспеченность дорогами местного значения, %	91,9	93,8	102,1
Доля дорог, соответствующих эксплуатационным стандартам, (%)	78,4	83,7	106,8
Протяженность ВОЛС (км) / темп роста %	19723,5	24844,8	126,0
Охват автобусным сообщением (%)	72,8	75,5	103,7
.....			
Бизнес-среда и инвестиционный климат	2018	2019	+,-
Поступление прямых иностранных инвестиций (приток) (млн. долл США)	247,0	393,7	159,4
Кредиты по проекту «Финансирование сельского хозяйства»: млн сомов	5 637,1	4 999,9	88,7

Спасибо за внимание!

**Отдел развития региональной статистики и
качества**

E-mail: azharkynbaeva@stat.kg

